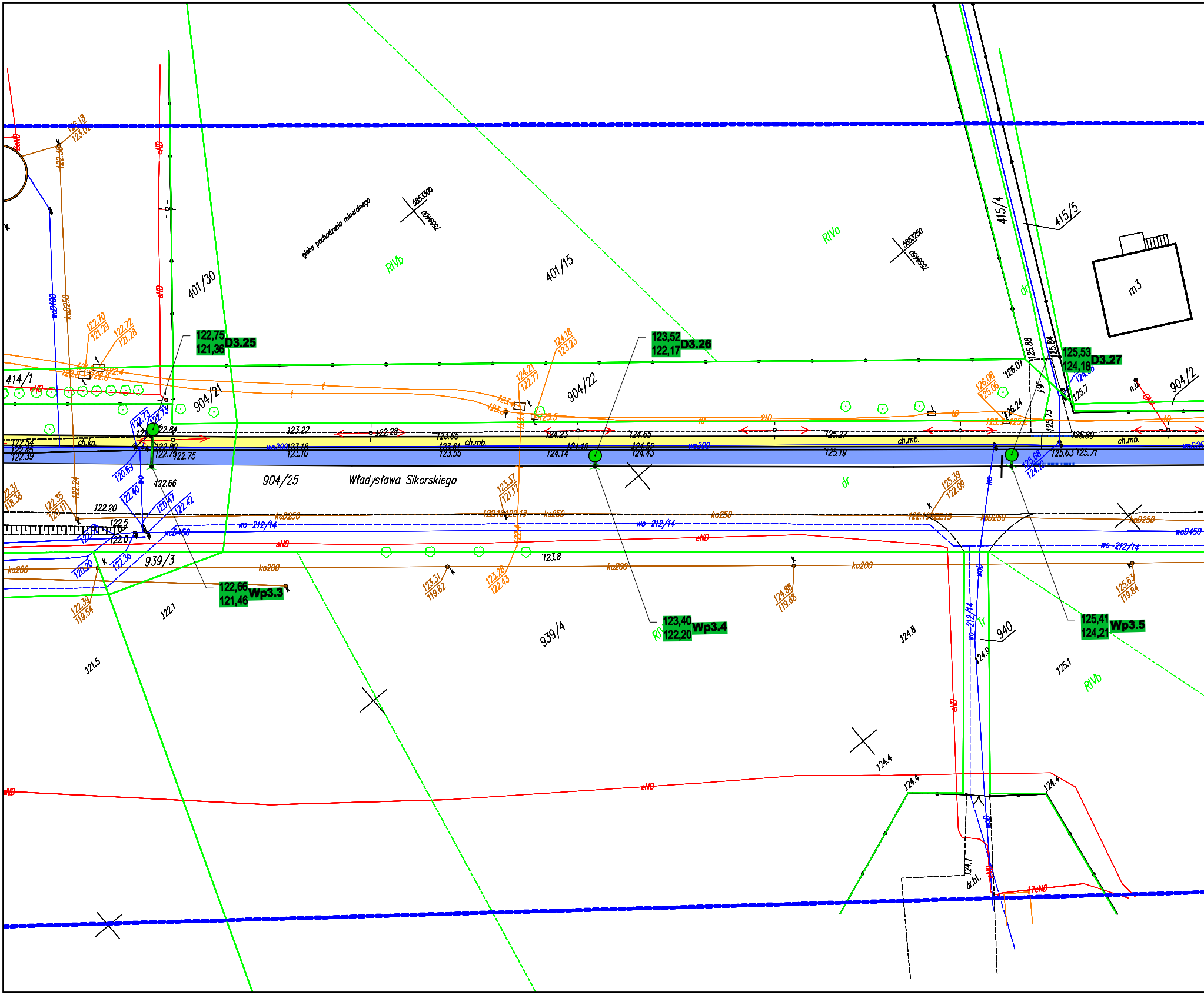
gleba pochodzenia mineralnego
RIVb
RIVa
401/30
401/15
415/4
415/5
m3
dr
414/1
904/21
904/22
904/2
122,75
121,36
D3.25
123,52
122,17
D3.26
125,53
124,18
D3.27
ch.kp.
ch.mb.
904/25
Władysława Sikorskiego
939/3
939/4
940
122,66
121,46
Wp3.3
123,40
122,20
Wp3.4
125,41
124,21
Wp3.5
wo 212/14
koB250
ko250
ko200
woB450
wo200
eND
dr.bt.
122.1
121.5
124.8
125.1
124.4
123.8

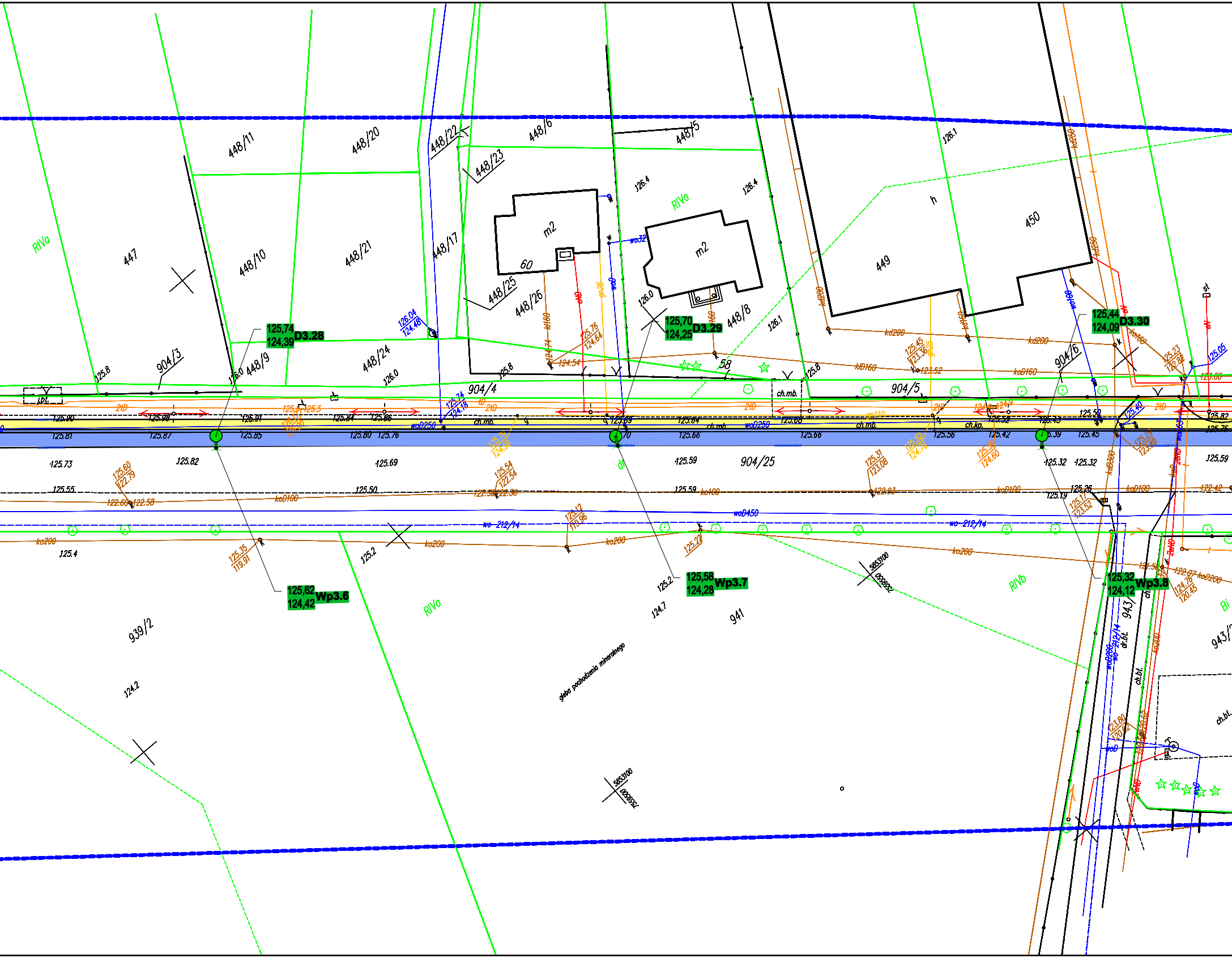
RIVa
447
448/11
448/10
448/20
448/21
448/22
448/23
448/17
448/25
448/26
448/24
448/9
448/6
448/5
448/8
449
450
904/3
904/4
904/5
904/6
904/25
939/2
941
943
943/7
m2
m2
60
58
h
126.4
126.4
126.1
126.1
126.0
126.0
126.0
125.8
125.8
125.8
126.04
124.48
125,74
124,39
D3.28
125,70
124,25
D3.29
125,44
124,09
D3.30
125,62
124,42
Wp3.6
125,58
124,28
Wp3.7
125,32
124,12
Wp3.8
125.76
124.64
124.54
125.45
123.36
123.52
125.23
123.82
125.05
125.80
125.90
125.88
125.91
125.84
125.86
125.64
125.68
125.52
125.43
125.50
125.81
125.87
125.85
125.80
125.76
125.66
125.66
125.56
125.42
125.45
125.73
125.82
125.69
125.59
125.32
125.32
125.59
125.55
125.50
125.59
125.26
125.19
122.42
125.60
122.79
122.60
122.58
125.54
122.54
122.58
122.30
125.31
123.08
122.93
125.12
119.96
125.35
119.91
125.22
125.4
125.2
125.2
124.7
124.2
122.07
124.76
120.45
123.80
ch.mb.
ch.mb.
ch.mb.
ch.mb.
ch.kp.
ch.bt.
ch.bt.
dr.bt.
ZtD
ZtD
ZtD
ZtD
woD250
woD250
woD450
wo 212/14
wo 212/14
wo32
woD
ko200
ko200
ko200
koD200
koD100
koD100
koD160
ko100
kd200
kd200
kd200
kd160
kd160
kD160
kd250
kd160
gaz25
ge110
gaD
eND
eN
st
gleba pochodzenia mineralnego
5853100
6558952
5853100
6558500
Bi

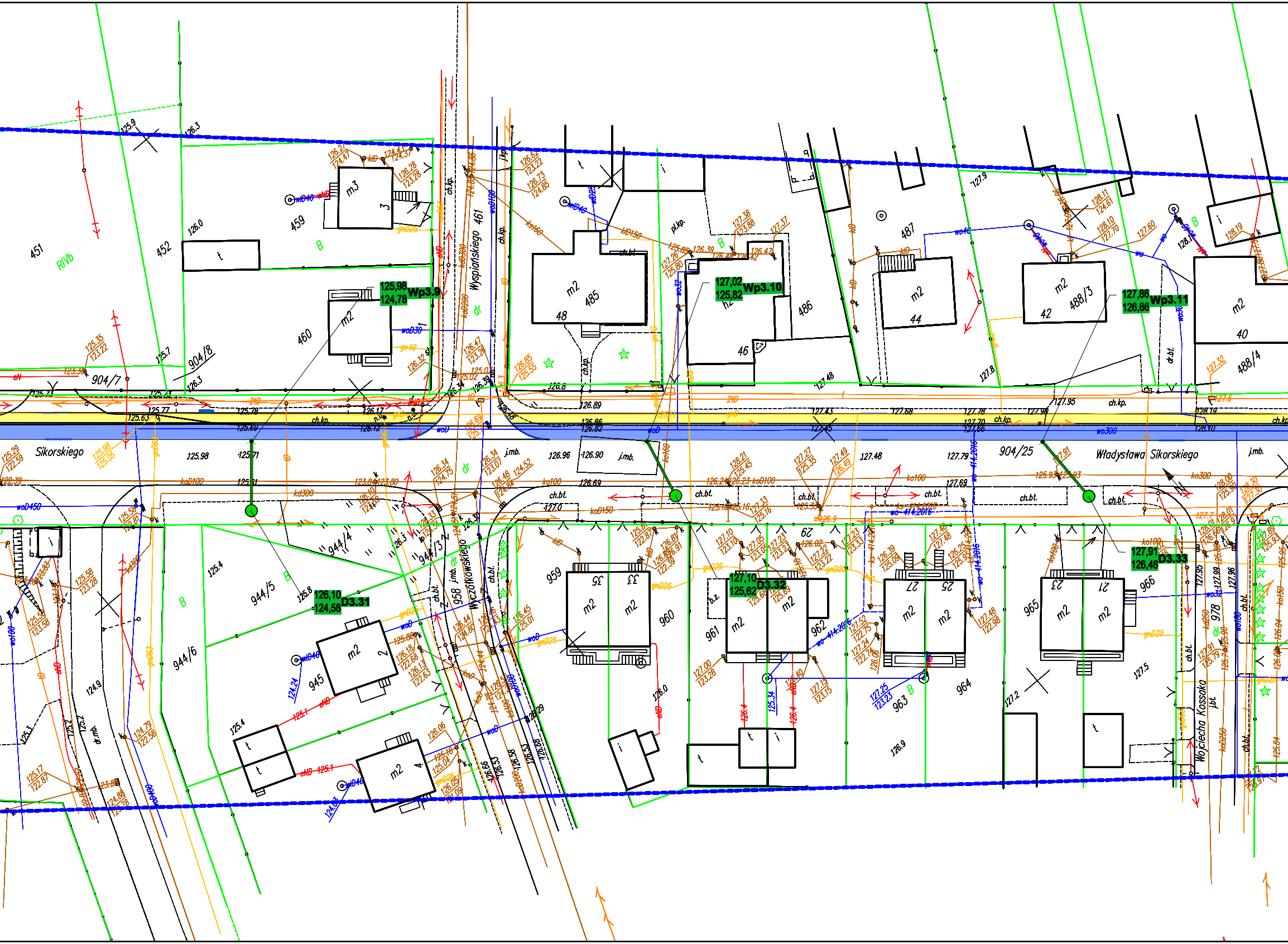

Sikorskiego
Władysława Sikorskiego
Wyspiańskiego
Wyczółkowskiego
Wojciecha Kossaka
125,98
124,78
Wp3.9
127,02
125,82
Wp3.10
127,86
126,66
Wp3.11
126,10
124,58
D3.31
127,10
125,62
D3.32
127,91
126,46
D3.33
451
452
459
460
461
485
486
487
488/3
488/4
904/7
904/8
904/25
944/3
944/4
944/5
944/6
945
958
959
960
961
962
963
964
965
966
978
m2
m3
t
i
RIVb
B
dr
ch.kp.
ch.bt.
j.mb.
pl.kp.
48
46
44
42
40
35
33
29
27
25
23
21
2
3
4

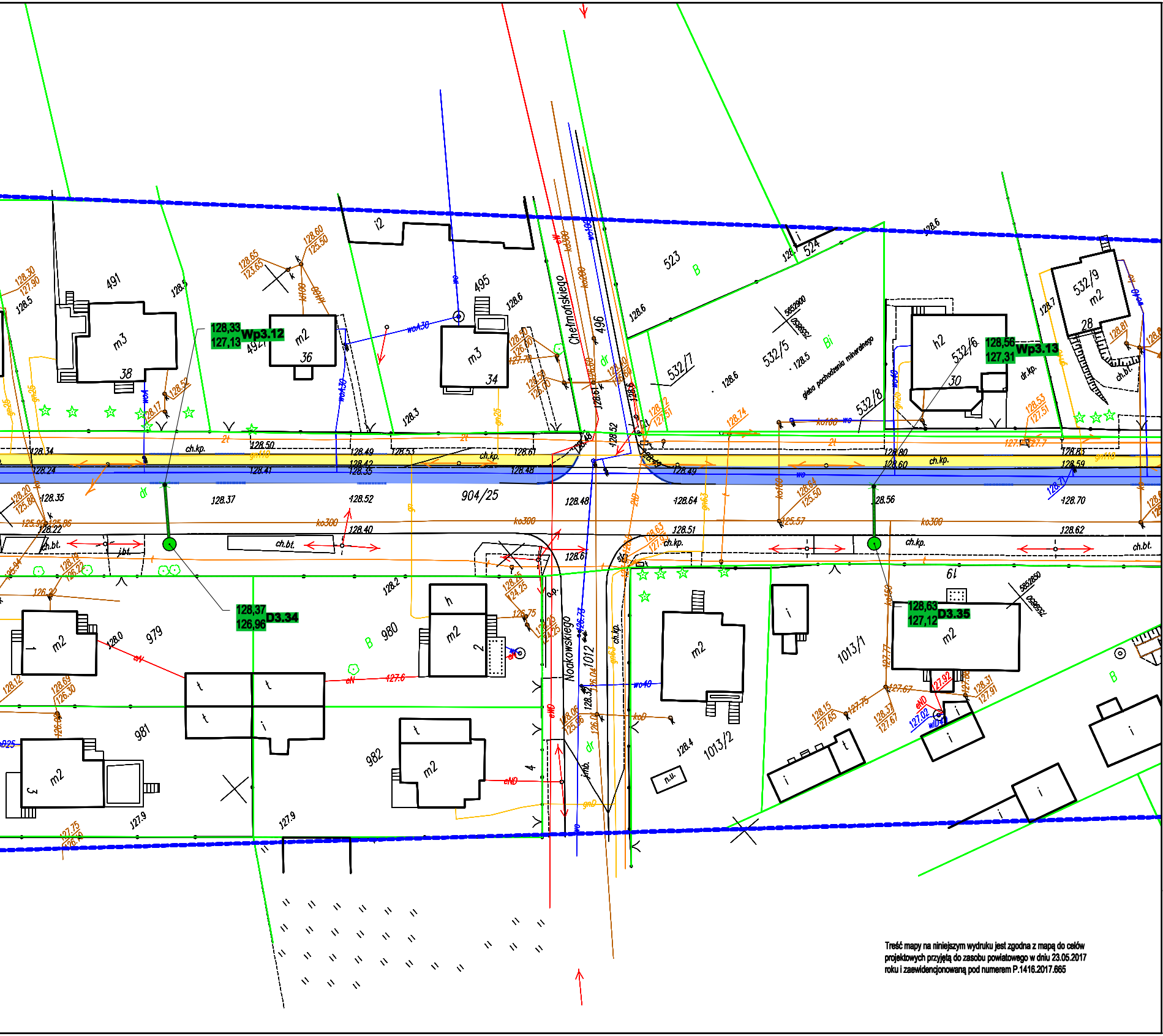
Chełmońskiego
Noakowskiego
Wp3.12
128,33
127,13
Wp3.13
128,56
127,31
D3.34
128,37
126,96
D3.35
128,63
127,12
904/25
491
492
495
496
523
524
532/5
532/6
532/7
532/8
532/9
979
980
981
982
1012
1013/1
1013/2
gleba pochodzenia mineralnego
ch.kp.
ch.bt.
ko300
wo
dr

Treść mapy na niniejszym wydruku jest zgodna z mapą do celów
projektowych przyjętą do zasobu powiatowego w dniu 23.05.2017
roku i zaewidencjonowaną pod numerem P.1416.2017.665

LEGENDA:

- 🟩 projektowany ciąg pieszo rowerowy
- 🟦 projektowana ścieżka rowerowa
- 🟨 projektowany/remontowany chodnik
- 🟪 istniejąca ścieżka rowerowa
- 🟦 istniejący chodnik
- 🟦 istniejący ciąg pieszo-rowerowy
- 🟩 projektowany pas zieleni
- 🟪 projektowane parkingi dla rowerów
- 🟥 pas dla rowerów wyznaczony w jezdni – oznakowanie poziome
- 🟫 projektowane miejsca parkingowe
- ▭ projektowany/regulowany rów
- ⬜ ul. Prusa proj. wg. odrębnego opracowania
- 🟦 ciąg pieszo-row. proj. wg. odrębnego opracowania
- 🟥 istniejące miejsca parkingowe
- ▭ proj. murek z gazonów
- ▭ krawężnik/obrzeże
- ▭ krawężnik wtopiony
- ▭ ISTN. SIEĆ WODOCIĄGOWA
- ▭ ISTN. SIEĆ KANALIZACJI SANITARNEJ
- ▭ ISTN. SIEĆ ELEKTROENERGETYCZNA
- ▭ ISTN. SIEĆ TELETECHNICZNA
- ▭ ISTN. SIEĆ GAZOWA
- ✕ ISTN. SŁUP ENERGETYCZNY DO LIKWIDACJI
- ▭ PROJ. KANALIZACJA DESZCZOWA
- ▭ PROJ. KANALIZACJA SANITARNA
- ▭ PROJ. WODOCIĄG
- ● PROJ. KRATKA DESZCZOWA
- ● PROJ. STUDNIA CHŁONNA
- ○ PROJ. PRZESTAWIENIE HYDRANTU
- • PROJ. NOWY SŁUP ENERGETYCZNY
- ○ PROJ. OŚWIETLENIE
- ✕ PROJ. ROZBIÓRKI BUDOWLI
- ▭ PROJ. BUDOWLE TELEKOMUNIKACYJNE

PRAWA AUTORSKIE ZASTRZEŻONE

Jednostka projektowa:		Inwestor:	
ROAD CONCEPT RENATA KOZAK UL. SIENKIEWICZA 21 11-600 WĘGORZEWO		MIASTO OSTRÓW MAZOWIECKA UL. 3 MAJA 66 07-300 OSTRÓW MAZOWIECKA	
Nazwa zadania:	BUDOWA ŚCIEŻEK ROWEROWYCH NA TERENIE MIASTA OSTRÓW MAZOWIECKA O DŁUGOŚCI OK. 17KM WRAZ Z BUDOWĄ INFRASTRUKTURY TOWARZYSZĄCEJ I PRZEBUDOWĄ KOLIZJI		Branża: Sanitarna
Tytuł rysunku:	PROJEKT ZAGOSPODAROWANIA TERENU - ul. Sikorskiego		Skala: 1:500
Projektował: branża sanitarna	mgr inż. Bartosz Szewczyk WAM/0023/POOS/08	Podpis:	Data: 06.2017
Sprawdził: branża sanitarna	mgr inż. Grzegorz Kowalewski WAM/0022/POOS/08	Podpis:	Nr rysunku: S-2.17